



CATASTO DELLE AREE PERCORSE DAL FUOCO

- Aggiornato al 31/12/2022 -

Art. 10, comma 2, Legge 21/11/2000 n.353

Istituzione: - Elenco provvisorio aree percorse dal fuoco approvato con Delibera di G.C. n.153 del 13/05/08
- Elenco definitivo aree percorse dal fuoco approvato con Delibera di G.C. n. 238 del 29/07/08

Aggiornam. n° 1 - Elenco provvisorio aree percorse dal fuoco approvato con Delibera di G.C. n.107 del 21/04/09
- Elenco definitivo aree percorse dal fuoco approvato con Delibera di G.C. n. 193 del 07/07/09

Aggiornam. n° 2 - Elenco provvisorio aree percorse dal fuoco approvato con Delibera di G.C. n.262 del 28/08/12
- Elenco definitivo aree percorse dal fuoco approvato con Delibera di G.C. n. 121 del 29/11/12

Aggiornam. n° 3 - Elenco provvisorio aree percorse dal fuoco approvato con Delibera di G.C. n.184 del 26/06/18
- Elenco definitivo aree percorse dal fuoco approvato con Delibera di G.C. n. 253 del 18/09/18

Aggiornam. n° 4 - Elenco provvisorio aree percorse dal fuoco approvato con Delibera di G.C. n. 94 del 12/04/22
- Elenco definitivo aree percorse dal fuoco approvato con Delibera di G.C. n. 139 del 24/5/2022

Aggiornam. n° 5 - Elenco definitivo aree percorse dal fuoco approvato con Delibera di G.C. n. 211 del 01/08/2023
- Catasto delle Aree percorse dal fuoco – aggiornato al 31/12/2022.

IL DIRIGENTE
Giovanni Fini

1 – NORMATIVA DI RIFERIMENTO

La Legge-quadro 21/11/2000 n.353 in materia di incendi boschivi prevede, al comma 2 dell'art.10, l'obbligo per i Comuni di effettuare un censimento dei soprassuoli percorsi dagli incendi, partendo dai rilievi effettuati dai Carabinieri Forestale per mezzo delle schede AIB/FN che contengono una serie di dati descrittivi dell'area percorsa dal fuoco e dello svolgimento dell'evento, al fine principale di applicare i vincoli imposti dal comma 1 del predetto articolo.

La Regione Emilia Romagna, riconoscendo il patrimonio boschivo come bene di fondamentale importanza sia ambientale che produttivo, ha provveduto nel corso del tempo all'approvazione dei seguenti atti:

- "Piano stralcio per la programmazione delle attività di previsione, prevenzione e lotta attiva contro gli incendi boschivi ai sensi della L. 353/2000" con Deliberazione del Consiglio Regionale 18 gennaio 2005 n. 639;
- "Piano regionale di previsione, prevenzione e lotta attiva contro gli incendi boschivi - Periodo 2007-2011" con Deliberazione dell'Assemblea legislativa della Regione Emilia Romagna 2 maggio 2007 n.114.
- "Piano regionale di previsione, prevenzione e lotta attiva contro gli incendi boschivi ex Legge 353/2000 - Periodo 2012-2016" con Delibera di Consiglio Regionale 2 luglio 2012 n.917,
- "Piano regionale di previsione, prevenzione e lotta attiva contro gli incendi boschivi ex Legge 353/2000 - Periodo 2017-2021" con Delibera di Giunta Regionale n. 1172 del 02/08/2017;
- "Piano regionale di previsione, prevenzione e lotta attiva contro gli incendi boschivi ex Legge 353/2000. Periodi 2017-2021" con Deliberazione di Giunta Regionale n. 1928 del 21/12/2020, come successivamente prorogato all'anno 2022; in tale piano viene aggiornato il testo già vigente al fine di adeguare le disposizioni operative del piano in funzione di nuovi elementi sopraggiunti quali il regolamento forestale regionale e il testo unico in materia di foreste e filiere forestali, con anche l'inserimento di richiami e nuova documentazione tecnica destinata a qualificare ulteriormente e ad incrementare l'efficienza del sistema AIB regionale.

Da ultimo, con Deliberazione di Giunta Regionale n. 1211 del 18/07/2022, è stato approvato il "Piano regionale di previsione, prevenzione e lotta attiva contro gli incendi boschivi ex Legge 353/2000 - Periodo 2022-2026".

Tali atti di pianificazione definiscono l'insieme delle attività di previsione e prevenzione degli incendi che consistono principalmente nell'individuazione delle aree e dei periodi

di alto indice di pericolosità, nell'attuazione degli interventi utili al fine della protezione e del contenimento dei danni conseguenti e nella redazione della cartografia necessaria per l'individuazione delle aree percorse dal fuoco; prevedono, inoltre, la costituzione di un archivio regionale contenente le cartografie delle aree percorse dal fuoco con aggiornamento annuale, utile ai comuni al fine di redigere ed aggiornare annualmente il catasto.

Le zone boscate ed i pascoli i cui soprassuoli siano stati percorsi dal fuoco, così censiti, sono soggetti a divieti, prescrizioni e sanzioni relativamente all'attività venatoria, al pascolo, alle trasformazioni urbanistiche ed alla realizzazione di infrastrutture (art. 10 c.1 della L. 353/2000). Più precisamente tali vincoli sono così distinti:

- Vincoli quindicennali: si tratta di un vincolo di destinazione temporale che impone il mantenimento della destinazione d'uso preesistente all'incendio impedendone la modifica. In tali aree è consentita unicamente la realizzazione di opere pubbliche che si rendano necessarie per la salvaguardia della pubblica incolumità e dell'ambiente; risulta necessario inserire sulle aree predette un vincolo esplicito che deve essere espressamente richiamato in tutti gli atti di compravendita stipulati entro quindici anni dall'evento.
- Vincoli decennali: in tali zone è vietata la realizzazione di edifici nonché di strutture e infrastrutture finalizzate ad insediamenti civili ed attività produttive, fatti salvi i casi in cui per detta realizzazione siano stati già rilasciati atti autorizzativi comunali in data precedente l'incendio sulla base degli strumenti urbanistici vigenti a tale data; in tale aree è fatto divieto di pascolo e di caccia per dieci anni, limitatamente ai soprassuoli delle aree boscate percorse dal fuoco.
- Vincoli quinquennali: sulle medesime aree percorse dal fuoco è altresì vietato lo svolgimento delle attività di rimboschimento e di ingegneria ambientale sostenute con risorse finanziarie pubbliche, salvo il caso di specifica autorizzazione concessa o dall'ex Ministero dell'Ambiente, ora Ministero dell'Ambiente e della Sicurezza Energetica, per le aree naturali protette statali, o dalla Regione competente, negli altri casi, o per documentate situazioni di dissesto idrogeologico o per particolari situazioni in cui sia urgente un intervento di tutela su particolari valori ambientali e paesaggistici.
- Vincoli triennali: limitatamente ai soprassuoli boscati percorsi dal fuoco è vietata la raccolta dei prodotti del sottobosco (*vincolo introdotto dal D.L n 120/2021 convertito con Legge n.155/2021*).

2 – METODOLOGIA DI LAVORO

Le norme sopracitate non forniscono chiare ed univoche indicazioni sui requisiti minimi del "catasto" e pertanto la metodologia di lavoro utilizzata nella redazione degli elaborati tecnici facenti parte del catasto delle aree percorse dal fuoco risulta quella di seguito descritta.

Per la prima istituzione del catasto per il Comune di Cesena, si è deciso di prendere in considerazione tutti gli incendi verificatisi a partire dal quinquennio antecedente la data di entrata in vigore della L. 353/2000 sino a tutto l'anno 2007; pertanto, complessivamente il periodo di riferimento considerato risulta dal 30/11/1995 al 31/12/2007. Successivamente, sono stati previsti aggiornamenti annuali a prescindere dalla circostanza che si siano effettivamente verificati incendi sui soprassuoli.

Inizialmente la base di partenza era costituita dai dati contenuti nelle schede di segnalazione mod. AIB/FN compilate dall'allora Corpo Forestale dello Stato e trasmesse alle Amministrazioni interessate al termine della stagione a rischio; previo sopralluogo al fine di accertare l'effettiva delimitazione delle aree incendiate, i dati e i rilievi sono elaborati, in via informatica, direttamente sul Sistema Informativo Territoriale (SIT) comunale sia allo scopo di sovrapporli alla mappa catastale, sia per essere utilizzati dal Settore Programmazione Urbanistica (ora Governo del Territorio) ai fini dell'apposizione del previsto vincolo.

A partire dal 2006, il Corpo Forestale dello Stato effettuava le rilevazioni dei dati relativi alle aree incendiate tramite apparecchiature satellitari che, collegate al Sistema Informativo della Montagna (SIM), restituivano il perimetro dell'incendio riportato su mappa catastale e su ortofoto, l'elenco delle particelle catastali e le qualità di coltura interessate dall'incendio; ricevuti tali dati in formato informatico, si provvedeva alla georeferenziazione sulla carta base del SIT.

A partire da gennaio 2017 la Regione Emilia Romagna, in collaborazione con l'Arma dei Carabinieri, nello specifico i Carabinieri Forestali, realizza la cartografia delle aree percorse dal fuoco e la pubblica nel proprio sito. Tale portale raccoglie le perimetrazioni degli incendi boschivi che annualmente si sono verificati all'interno della Regione Emilia-Romagna. Le aree percorse dal fuoco sono inserite in una cartografia digitale interattiva, che permette di consultare la banca dati e i rilievi degli incendi boschivi. La banca dati, con i relativi rilievi, è stata scaricata, georeferenzata e caricata all'interno del SIT comunale per l'individuazione delle aree per l'aggiornamento del Catasto.

Ad oggi i reparti del Comando unità forestali, ambientali e agroalimentari dell'Arma dei Carabinieri, che nel contesto regionale e con riferimento alle tematiche connesse al contrasto del fenomeno degli incendi boschivi fanno riferimento al Comando Regione Carabinieri Forestale "Emilia Romagna", sono incaricati di provvedere al rilievo e alla perimetrazione delle aree percorse dal fuoco. Il Comando Regione Carabinieri Forestale, entro il 1° aprile di ogni anno trasmette alla Regione Emilia-Romagna l'elenco e le cartografie vettoriali degli incendi boschivi dell'anno precedente; contestualmente i medesimi rilievi sono pubblicati in apposita sezione del proprio sito istituzionale <https://geoportale.incendiboschivi.it> (geoportale del Comando Unità Forestali, Ambientali e Agroalimentari dell'Arma dei Carabinieri) e resi disponibili ai Comuni (con accesso riservato) nel sito internet "www.simontagna.it" del Sistema Informativo della Montagna (SIM) dove è possibile visualizzare le schede degli incendi e l'elenco dei mappali catastali percorsi dal fuoco.

Si precisa che, anche se è previsto il rilievo di tutta l'area percorsa dal fuoco, sarà evidenziata la parte il cui soprassuolo presenta colture a bosco e a pascolo e solo su questa sarà prevista l'apposizione del relativo vincolo.

In ogni caso, ai fini della formazione dell'elenco dei suoli percorsi dal fuoco, parte integrante del presente catasto, viene comunque compilata una "scheda di incendio" per ogni evento individuato, contenente il riepilogo dei dati resi disponibili dal Comando Regione Carabinieri Forestale RER e comunicati dalla Regione Emilia Romagna al Comune, ed un estratto di mappa catastale.

Pertanto, il Catasto delle aree percorse dal fuoco, oltre alla presente relazione tecnica, si compone dell'elenco dei soprassuoli percorsi dal fuoco e relative perimetrazioni, consistenti in una scheda, predisposta sulla base delle indicazioni esemplificative fornite dall'Agenzia Regionale di Protezione Civile, per ogni singola zona soggetta ad incendio, che si compone di una tabella contenente essenzialmente i dati identificativi dell'incendio con l'elenco dei terreni interessati, oltre ad un estratto di mappa catastale in cui è evidenziata l'area oggetto di incendio.

3 – ITER DI APPROVAZIONE

In generale l'elenco provvisorio delle aree percorse dal fuoco, componente il Catasto, viene preliminarmente adottato con atto di Giunta comunale.

Successivamente, ai sensi dell'art 10 comma 2 della L. 353/2000, l'elenco dei predetti soprassuoli sarà esposto per 30 giorni all'Albo Pretorio Comunale e sarà inoltrata comunicazione scritta del provvedimento direttamente ai proprietari di tali terreni; durante tale periodo, chiunque fosse interessato avrà quindi la possibilità di presentare osservazioni.

Decorso tale termine, verranno valutate le eventuali osservazioni pervenute e l'Amministrazione provvederà all'approvazione, entro i successivi 60 giorni, degli elenchi definitivi e le relative perimetrazioni.

A conclusione del procedimento sopra descritto, si avrà cura di comunicare all'Agenzia Sicurezza Territoriale e Protezione Civile, oltre alla Regione Carabinieri Forestale "Emilia Romagna" Stazione di Cesena, le risultanze dello stesso con specificazione degli estremi dell'atto dell'approvazione definitiva.

4 – RIEPILOGO SCHEMATICO DEGLI INCENDI - AGGIORNAMENTO AL **31/12/2022**

Il periodo di riferimento considerato è quello che decorre dal 01/01/2006 fino al 31/12/2022.

Le superfici percorse dal fuoco, per le quali alla data di redazione del presente documento (24/7/2023) non sono ancora esauriti i termini dei vincoli quindicennali, sono di seguito riportate:

DATA	SUP. BOSCATI (ha)	SUP. PASCOLO (ha)	SUP. DIVERSA (ha)	SUP. TOTALE (ha)
15/10/2008		0,13		0,13
30/08/2011	0,412		0,776	1,188
10/08/2012	0,0652		0,0179	0,0831
05/09/2013	0,1165			0,1165
05/07/2017			1,4749	1,4749
30/07/2017	0,0163		0,0937	0,1100
03/11/2017	0,0107			0,0107
28/08/2020	0,021968		0,622032	0,6440

Le particelle interessate dagli incendi sono riportate nella schedatura allegata.

Come si evince chiaramente dallo schema soprastante, le aree percorse dal fuoco all'interno del territorio comunale, censite nel presente Catasto, risultano veramente esigue: ad ogni modo, per mezzo di questo strumento sarà sistematicamente possibile rendere effettivamente operativi i divieti e le prescrizioni relativi all'attività venatoria, al pascolo, alle trasformazioni urbanistiche ed alla realizzazione di infrastrutture in tutti i territori colpiti da incendio.

Cesena, lì 24/7/2023



COMUNE DI CESENA

SETTORE TUTELA DELL'AMBIENTE E DEL TERRITORIO
UFFICIO PROTEZIONE CIVILE

Piazza del Popolo, 10 - 47521 CESENA (FC)
e-mail: protezionecivile@comune.cesena.fc.it

Tel. 0547/356365
Tel. 0547/603511
Tel. 0547/603512
Tel. 0547/603513

CATASTO DELLE AREE PERCORSE DAL FUOCO

Art. 10 della Legge 353/2000

SCHEDA INCENDIO N. 7

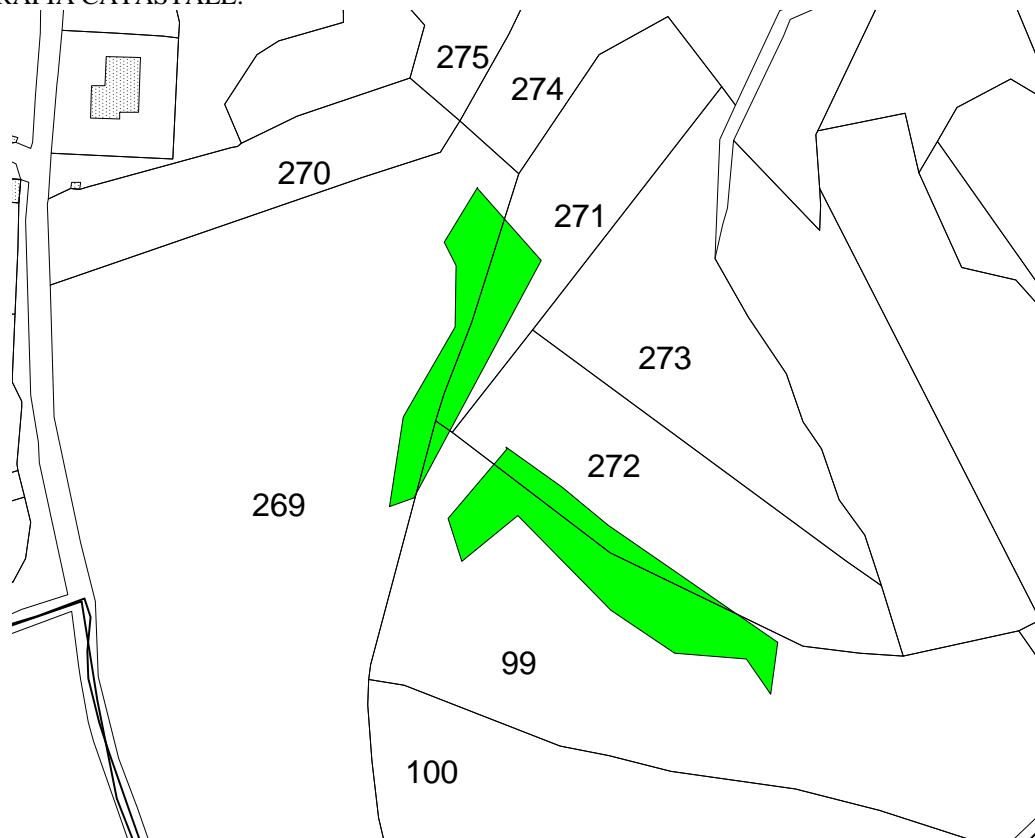
Data dell'incendio	15/10/2008
Località	SAIANO

ELENCO TERRENI:

Foglio	particella	bosco		pascolo		altro		rilevo dati CFS (1)	rilevo dati comune (2)	altre rilevazioni (3)	Note
		Sup. catastale	Sup. incendiata	Sup. catastale	Sup. incendiata	Sup. catastale	Sup. incendiata				
210	99				0,0078			Prot1231			
210	269				0,0260			Prot1231			
210	271				0,0893			Prot1231			
210	272				0,0004			Prot1231			
210	274				0,0065			Prot1231			
Totali					0,13			Sup. totale incendio			0,13

(1) validazione da dati CFS; (2) validazione da dati comune; (3) validazione da altri dati

CARTOGRAFIA CATASTALE:





COMUNE DI CESENA

SETTORE TUTELA DELL'AMBIENTE E DEL TERRITORIO
UFFICIO PROTEZIONE CIVILE

Piazza del Popolo, 10 - 47521 CESENA (FC)
e-mail: protezionecivile@comune.cesena.fc.it

Tel. 0547/356365
Tel. 0547/603511
Tel. 0547/603512
Tel. 0547/603513

CATASTO DELLE AREE PERCORSE DAL FUOCO

Art. 10 della Legge 353/2000

SCHEDA INCENDIO N. 8

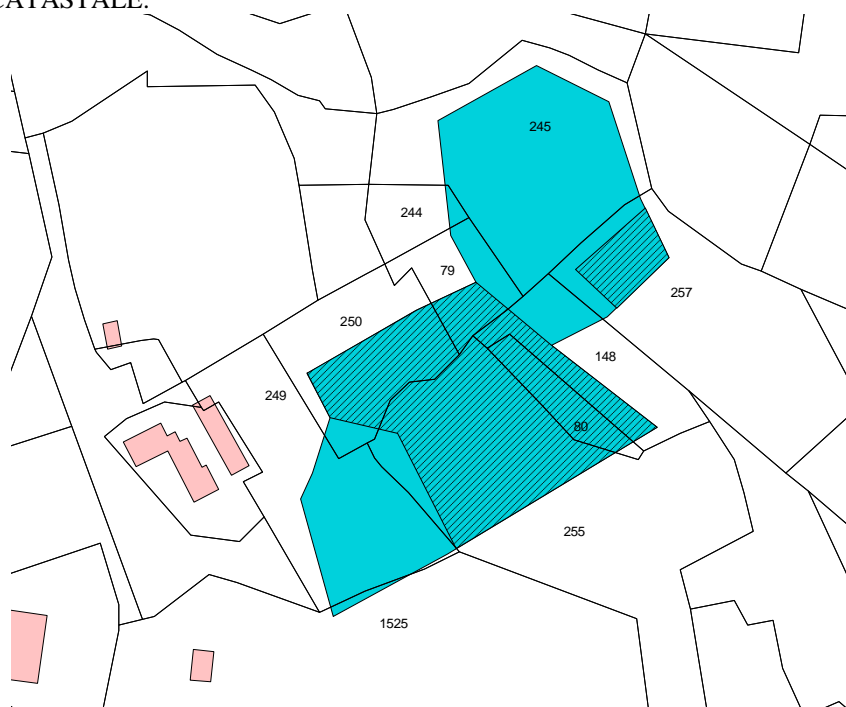
Data dell'incendio	30/08/2011
Località	RIO EREMO

ELENCO TERRENI:

Foglio	particella	bosco		pascolo		altro		rilievo dati CFS (1)	rilievo dati comune (2)	altre rilevazioni (3)	Note
		Sup. catastale	Sup. incendiata	Sup. catastale	Sup. incendiata	Sup. catastale	Sup. incendiata				
191	79p										
191	80										
191	148p										
191	244										
191	245p										
191	249p										
191	250p										
191	255p										
191	257p										
191	1525										
Totali			0,412				0,776	Sup. totale incendio			1,188

(1) validazione da dati CFS; (2) validazione da dati comune; (3) validazione da altri dati

CARTOGRAFIA CATASTALE:





COMUNE DI CESENA

SETTORE TUTELA DELL'AMBIENTE E DEL TERRITORIO Tel. 0547/356365
UFFICIO PROTEZIONE CIVILE Tel. 0547/603511
Piazza del Popolo, 10 - 47521 CESENA (FC) Tel. 0547/603512
e-mail: protezionecivile@comune.cesena.fc.it Tel. 0547/603513

CATASTO DELLE AREE PERCORSE DAL FUOCO

Art. 10 della Legge 353/2000

SCHEDA INCENDIO N. **9**

Data dell'incendio	10/08/2012
Località	VIA LUZZENA - BORELLO

ELENCO TERRENI:

Foglio	particella	bosco		pascolo		altro		rilievo dati CFS (1)	rilievo dati comune (2)	altre rilevazioni (3)	Note
		Sup. catastale	Sup. incendiata	Sup. catastale	Sup. incendiata	Sup. catastale	Sup. incendiata				
249	1121/p										
249	207/p										
Totali			0,0652				0,0179		Sup. totale incendio		0,0831

(1) validazione da dati CFS; (2) validazione da dati comune; (3) validazione da altri dati

CARTOGRAFIA CATASTALE:

Legenda

- Catasto fabbricati
- Catasto particelle

Aree percorse dal fuoco anno 2012

- Altro
- Bosco





COMUNE DI CESENA

SETTORE TUTELA DELL'AMBIENTE E DEL TERRITORIO Tel. 0547/356365
UFFICIO PROTEZIONE CIVILE Tel. 0547/603511
 Piazza del Popolo, 10 - 47521 CESENA (FC) Tel. 0547/603512
 e-mail: protezionecivile@comune.cesena.fc.it Tel. 0547/603513

CATASTO DELLE AREE PERCORSE DAL FUOCO

Art. 10 della Legge 353/2000

SCHEDA INCENDIO N. **10**

Data dell'incendio	05/09/2013
Località	BORELLO

ELENCO TERRENI:

Foglio	particella	bosco		pascolo		altro		rilievo dati CFS (1)	rilievo dati comune (2)	altre rilevazioni (3)	Note
		Sup. catastale	Sup. incendiata	Sup. catastale	Sup. incendiata	Sup. catastale	Sup. incendiata				
258	131/p		0,1165								
Totali			0,1165						Sup. totale incendio		0,1165

(1) validazione da dati CFS; (2) validazione da dati comune; (3) validazione da altri dati

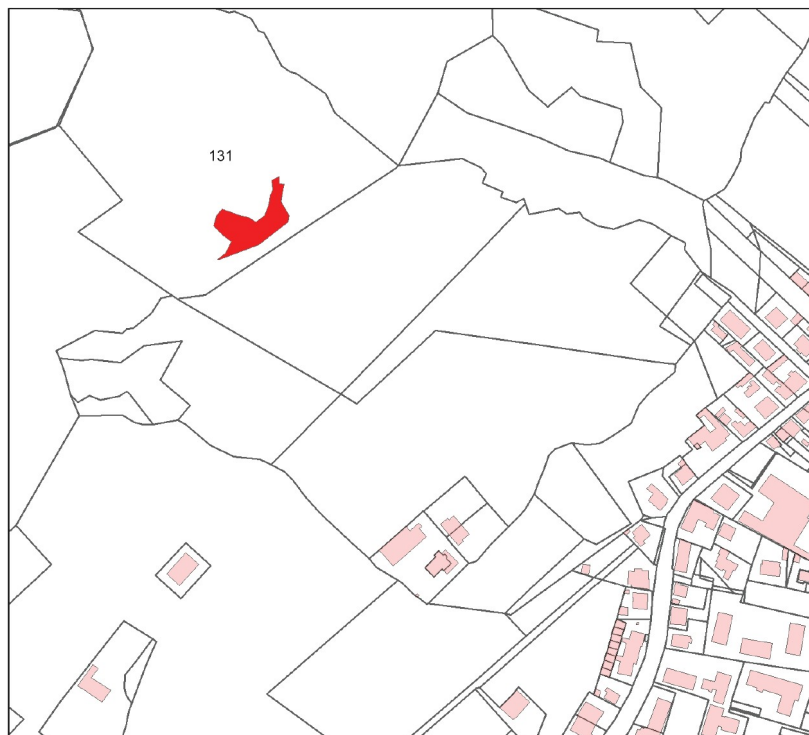
CARTOGRAFIA CATASTALE:

Legenda

- Catasto fabbricati
- Catasto particelle

Aree percorse dal fuoco 2013

- Bosco





COMUNE DI CESENA

SETTORE TUTELA DELL'AMBIENTE E DEL TERRITORIO Tel. 0547/356365
UFFICIO PROTEZIONE CIVILE Tel. 0547/603511
Piazza del Popolo, 10 - 47521 CESENA (FC) Tel. 0547/603512
e-mail: protezionecivile@comune.cesena.fc.it Tel. 0547/603513

CATASTO DELLE AREE PERCORSE DAL FUOCO

Art. 10 della Legge 353/2000

SCHEDA INCENDIO N. **11**

Data dell'incendio	05/07/2017
Località	TESSELLO

ELENCO TERRENI:

Foglio	particella	bosco		pascolo		altro		rilievo dati CFS (1)	rilievo dati comune (2)	altre rilevazioni (3)	Note
		Sup. catastale	Sup. incendiata	Sup. catastale	Sup. incendiata	Sup. catastale	Sup. incendiata				
177	140/p						1,4749				
Totali							1,4749	Sup. totale incendio			1,4749

(1) validazione da dati CFS; (2) validazione da dati comune; (3) validazione da altri dati

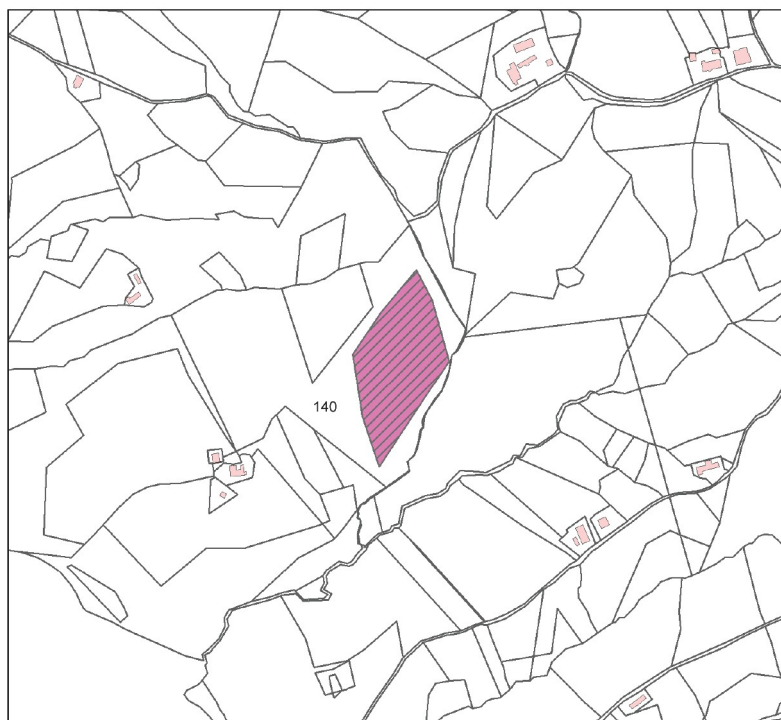
CARTOGRAFIA CATASTALE:

Legenda

- Catasto fabbricati
- Catasto particelle

Aree percorse dal fuoco 2017

- Altro
- Bosco





COMUNE DI CESENA

SETTORE TUTELA DELL'AMBIENTE E DEL TERRITORIO Tel. 0547/356365
UFFICIO PROTEZIONE CIVILE Tel. 0547/603511
Piazza del Popolo, 10 - 47521 CESENA (FC) Tel. 0547/603512
e-mail: protezionecivile@comune.cesena.fc.it Tel. 0547/603513

CATASTO DELLE AREE PERCORSE DAL FUOCO

Art. 10 della Legge 353/2000

SCHEDA INCENDIO N. 12

Data dell'incendio	30/07/2017
Località	BORELLO

ELENCO TERRENI:

Foglio	particella	bosco		pascolo		altro		rilievo dati CFS (1)	rilievo dati comune (2)	altre rilevazioni (3)	Note
		Sup. catastale	Sup. incendiata	Sup. catastale	Sup. incendiata	Sup. catastale	Sup. incendiata				
251	10/p										
251	11/p										
251	12/p										
251	14/p										
251	15/p										
252	41/p										
252	40/p										
Totali			0,0163				0,0937	Sup. totale incendio			0,1100

(1) validazione da dati CFS; (2) validazione da dati comune; (3) validazione da altri dati

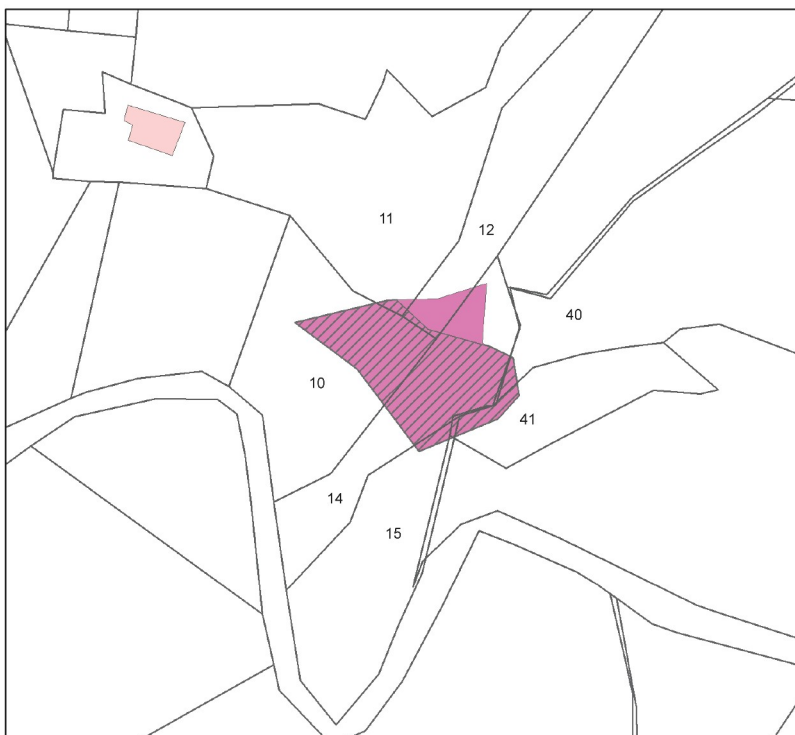
CARTOGRAFIA CATASTALE:

Legenda

- Catasto fabbricati
- Catasto particelle

Aree percorse dal fuoco 2017

- Altro
- Bosco





COMUNE DI CESENA

SETTORE TUTELA DELL'AMBIENTE E DEL TERRITORIO Tel. 0547/356365
UFFICIO PROTEZIONE CIVILE Tel. 0547/603511
 Piazza del Popolo, 10 - 47521 CESENA (FC) Tel. 0547/603512
 e-mail: protezionecivile@comune.cesena.fc.it Tel. 0547/603513

CATASTO DELLE AREE PERCORSE DAL FUOCO

Art. 10 della Legge 353/2000

SCHEDA INCENDIO N. **13**

Data dell'incendio	03/11/2017
Località	VIA CASETTA



ELENCO TERRENI:

Foglio	particella	bosco		pascolo		altro		rilievo dati CFS (1)	rilievo dati comune (2)	altre rilevazioni (3)	Note
		Sup. catastale	Sup. incendiata	Sup. catastale	Sup. incendiata	Sup. catastale	Sup. incendiata				
183	148/p										
183	253/p										
Totali			0,0107					Sup. totale incendio			0,0107

(1) validazione da dati CFS; (2) validazione da dati comune; (3) validazione da altri dati

CARTOGRAFIA CATASTALE:

Legenda

-  Catasto fabbricati
-  Catasto particelle

Aree percorse dal fuoco 2017

-  Altro
-  Bosco





COMUNE DI CESENA

SETTORE TUTELA DELL'AMBIENTE E DEL TERRITORIO Tel. 0547/356365
UFFICIO PROTEZIONE CIVILE Tel. 0547/356358
Piazza del Popolo, 10 - 47521 CESENA (FC)
e-mail: protezionecivile@comune.cesena.fc.it

CATASTO DELLE AREE PERCORSE DAL FUOCO

Art. 10 della Legge 353/2000

SCHEDA INCENDIO N. **14**

Data dell'incendio	28/08/2020
Località	VIA ROVERSANO - CESENA

ELENCO TERRENI:

Foglio	particella	bosco		pascolo		altro		rilievo dati CFS (1)	rilievo dati comune (2)	altre rilevazioni (3)	Note
		Sup. catastale	Sup. incendiata	Sup. catastale	Sup. incendiata	Sup. catastale	Sup. incendiata				
165	20/p	6440 mq	219,68 mq								
Totali			219,68 mq					Sup. totale incendio			219,68 mq

(1) validazione da dati CFS; (2) validazione da dati comune; (3) validazione da altri dati

CARTOGRAFIA CATASTALE:

Legenda

Aree Percorse dal Fuoco 2020

Vincoli derivanti dall'uso del suolo

- Incendio su superficie boscata
- Incendio su superficie a pascolo
- Uso del suolo diverso da bosco o pascolo
- Dato non disponibile - Uso del suolo non rilevato
- Catasto-Fabbricati
- Catasto-Particelle

